

Santiago
2023

Juegos PanAm | ParapanAm

GUÍA TURÍSTICA

SANTIAGO 2023 JUEGOS PANAMERICANOS Y PARAPANAMERICANOS



BIENVENIDOS

BIENVENIDOS



ACERCA DE LA GUÍA:

La Guía Turística de Santiago 2023 recoge información sobre Chile y los Juegos Panamericanos y Parapanamericanos que se realizarán por primera vez en la historia de nuestra nación. Esta guía es también una invitación a conocer y descubrir el país sede del evento multideportivo más importante de las Américas.

La guía fue preparada en conjunto por la Subsecretaría de Turismo, el Servicio Nacional de Turismo, el Ministerio del Deporte y la Corporación Santiago 2023.

CONTENIDOS

1. Sobre el país	3
Chile te da la bienvenida.....	4
Información de utilidad para tu viaje.....	5
Moneda en Chile.....	5
Cambio de moneda.....	5
Cajeros automáticos (ATM).....	5
Compras en el comercio.....	5
Sistema horario en Chile.....	5
Huso horario en Chile.....	6
Energía eléctrica.....	6
Enchufes.....	6
Sistema de telefonía.....	6
Agua potable.....	6
Transporte público, taxis y otros servicios de transporte	7
Desde el aeropuerto hacia la ciudad de Santiago.....	7
Tabla de tarifas referenciales de traslados desde el	
aeropuerto hacia la ciudad de Santiago.....	8
Chile te cuida: recomendaciones para un buen viaje.....	9
Sismos y cultura sísmica en Chile.....	9
Clima.....	9
Modismos chilenos (chilenismos).....	10
Prohibiciones.....	10
Chile: un país conectado.....	11
2. Sobre los Juegos Panamericanos y Parapaname-	
ricanos de Santiago 2023	12
Nuestro punto de encuentro.....	14
Seremos la principal antesala a los Juegos Olímpicos y	
Paralímpicos de París 2024.....	14

3. ¿Qué hacer en las regiones sede?	15
3.1 Región Metropolitana de Santiago	16
¿Qué hacer?.....	18
¿Dónde comer?.....	20
¿Dónde dormir?.....	22
¿Qué visitar?.....	22
Mapa del Metro de Santiago.....	23
3.2 Región de Valparaíso	24
¿Qué hacer?.....	26
¿Dónde comer?.....	27
¿Dónde dormir?.....	28
¿Qué visitar?.....	28
3.3 Región de O'Higgins	29
¿Qué hacer?.....	31
¿Dónde comer?.....	32
¿Dónde dormir?.....	32
¿Qué visitar?.....	33
3.4 Región del Biobío	35
¿Qué hacer?.....	37
¿Dónde comer?.....	38
¿Dónde dormir?.....	38
¿Qué visitar?.....	38
4. Descubre Chile	40
Catálogo de experiencias turísticas.....	41
Enoturismo, Astroturismo.....	41
Turismo aventura y de naturaleza, Tamarugal, Turismo de Montaña: Ojos	
del Salado.....	42
Parques Nacionales, Andes Santiago, Sur de Chile: Ruta Lagos & Volcanes	
Patagonia Chilena & Carretera Austral, Turismo gastronómico, Turismo	
indígena, Turismo rural.....	44
5. Turismo accesible	45

Santiago
2023

Juegos PanAm | ParapanAm

Sobre el país

1

Chile te da la bienvenida



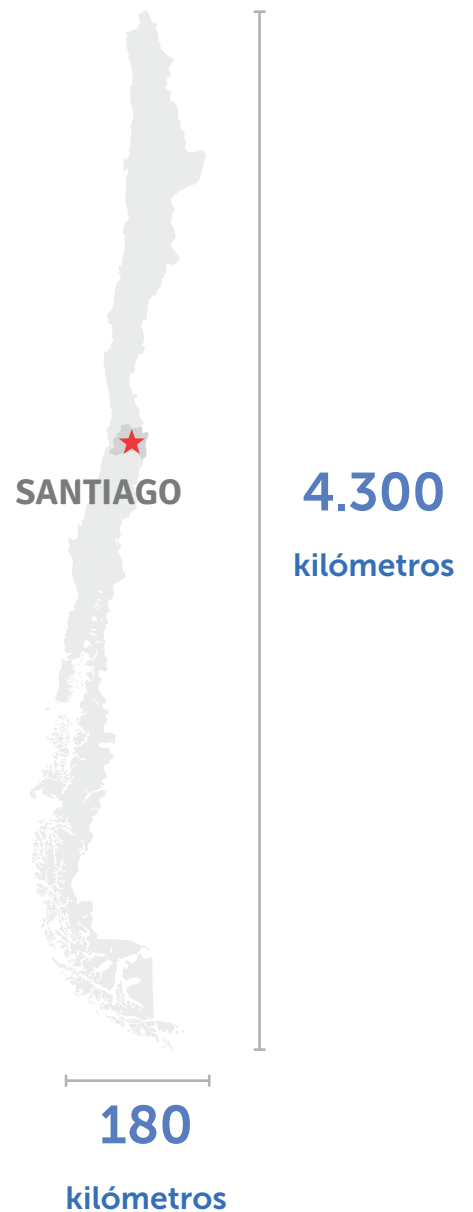
Chile te da la bienvenida. En nuestro territorio, podrás disfrutar experiencias y emociones únicas gracias a la diversidad de paisajes, climas, culturas, tradiciones y más, lo que se ve reflejado en su gran variedad de oferta turística.

Nuestro país se ubica a lo largo de la costa occidental del cono sur de Sudamérica, rodeado de naturaleza extrema, entre el segmento más alto de la imponente cordillera de los Andes y la inmensidad del océano Pacífico, pasando por el desierto más árido del mundo. Chile también es un país tricontinental, ya que cuenta con presencia en Oceanía, por Rapa Nui, la mundialmente reconocida Isla de Pascua, y en el continente antártico.

Su forma es única: es uno de los países más largos del orbe, con 4.300 kilómetros de longitud, y también uno de los más angostos, con una anchura promedio de solo 180 kilómetros.

El idioma oficial del país es el español. Sin embargo, también encontrarás pueblos originarios que aún conservan sus lenguas ancestrales.

Los más de 17 millones de chilenas y chilenos te esperan con los brazos abiertos para hacer de tu estadía una experiencia inolvidable.



Información de utilidad para tu viaje



Moneda en Chile

La moneda oficial es el peso chileno CLP\$.

Las monedas circulantes son de 10, 50, 100 y 500 pesos.

Los billetes circulantes son de 1.000, 2.000, 5.000, 10.000 y 20.000 pesos.

Cambio de moneda

Es recomendable cambiar dinero en bancos o en casas de cambio autorizadas.

Para cambiar dinero, los bancos están abiertos de lunes a viernes de 9:00 a 14:00 horas. También, pueden visitar las oficinas BancoEstado Express que atienden en un horario extendido de lunes a viernes de 08:00 a 19:00 horas y el sábado de 09:00 a 14:00 horas.

El valor del dólar oficial se llama dólar observado, mientras que el valor del dólar utilizado por las casas de cambio es llamado dólar paralelo. Para consultar el valor del dólar observado, visita esta página del Banco Central de Chile:

<https://si3.bcentral.cl/Indicadoressiete/secure/Indicadoresdiarios.aspx>



MÁS INFO
Escanea o haz
click aquí

Cajeros automáticos (ATM)

En Chile existe una buena dotación de máquinas expendedoras para extraer dinero, conocidas como cajeros automáticos, los que se encuentran disponibles en oficinas bancarias, supermercados, farmacias y en todas las estaciones del Metro de Santiago.

Muchas de estas máquinas operan tanto con tarjetas de débito como también con tarjetas de crédito. Si vas a utilizar tarjetas bancarias en Chile, asegúrate de habilitarlas con tu banco antes de viajar.

Las tarjetas bancarias operan con los sistemas PLUS, Cirrus y Maestro. Recuerda revisar el anverso de tu tarjeta antes de utilizarla. La extracción de moneda chilena en cajeros automáticos puede estar sujeta a costos adicionales por la transacción que fijan los bancos de origen.

Compras en el comercio

Si deseas realizar compras en tiendas o comercio, solo se aceptarán pesos chilenos. Muchas tiendas poseen, además, sistemas de pago con tarjetas de débito y crédito.

Sistema horario en Chile

En Chile se usa comúnmente el sistema de 24 horas, tanto en aeropuertos, buses, trenes, bancos como en otros servicios. En general, los horarios de atención al público en comercio, hoteles, restaurantes y otros servicios se anuncian en este sistema horario. Es así como, por ejemplo, los horarios de atención de bancos operan entre las 9:00 y las 14:00 horas, es decir, entre las 9 am y las 2 pm.



Huso horario en Chile

El huso horario de Chile es -4 GMT, el mismo de Bolivia, Cuba, Paraguay, Puerto Rico, República Dominicana y el este de Estados Unidos.

Chile posee un sistema de horario de verano y uno de invierno.

El horario para los meses de octubre y noviembre es de -4 GMT para gran parte de Chile, a excepción de la Región de Magallanes y la Antártica Chilena en el extremo sur (-3 GMT) y de Rapa Nui, también llamada Isla de Pascua (-5 GMT).



Energía eléctrica

En Chile, el voltaje utilizado es 220/240 Volts y la frecuencia es de 50 Hz (Hertz). Esto es muy importante si viajas a Chile con algún aparato eléctrico. Si en tu país de origen el voltaje es de 110/127 Volts, como ocurre en Estados Unidos, Canadá y la mayor parte de los países de Sudamérica, revisa las especificaciones técnicas del aparato que utilizarás y, si indica INPUT 110/240, 50/60 Hz, significa que puedes utilizar ese dispositivo en Chile sin problemas; de lo contrario, necesitarás un transformador o conversor de corriente eléctrica.



Enchufes

Los enchufes y clavijas son estándar en todo Chile y se utilizan solo los formatos tipo C y tipo L, según las imágenes. Revisa los enchufes y clavijas que tienes en tu país antes de viajar, porque tal vez necesitarás un adaptador. Se pueden conseguir adaptadores con facilidad en tiendas de artículos eléctricos o ferreterías.



Sistema de telefonía

En Chile existe una buena cobertura para la telefonía celular. Gran parte del país está cubierto con sistema 4G. Las zonas urbanas de Santiago, Viña del Mar, Valparaíso y el Gran Concepción poseen también el sistema 5G.

Algunos visitantes requieren habilitar las llamadas internacionales y el consumo de minutos de navegación con su proveedor de servicios telefónicos en su país de origen para evitar cobros excesivos. También puedes adquirir un chip de prepago para utilizarlo mientras estás en Chile.

Si vas a necesitar mapas de la ciudad, recuerda descargar mapas en sistema offline en tu teléfono.

Para llamar a Santiago de Chile desde fuera del país:

- » Teléfono: **+56 + código ciudad + número**
- » Teléfono móvil: **+569 + número**

Para llamar a Santiago de Chile desde el interior de Chile:

- » Teléfono: **22 + número telefónico**
- » Teléfono móvil: **+569 + número telefónico**



Agua potable

En gran parte del territorio nacional el agua es potable. Su cobertura alcanza a un 91 % de la población y su calidad se ajusta a los parámetros de la Organización Mundial de la Salud.

No obstante, las aguas en Chile poseen un alto porcentaje de minerales, debido a su proximidad con la cordillera de los Andes. Muchos visitantes prefieren consumir agua embotellada purificada para evitar trastornos estomacales.



Transporte público, taxis y otros servicios de transporte

Chile cuenta con un sistema de transporte público que cubre todas las ciudades del país. Y en ciudades como Santiago, Valparaíso y Viña del Mar existe además una red de metro que permite conectarte en las ciudades.

Para utilizar el transporte público en la ciudad de Santiago debes hacerlo con una tarjeta **bip!**. Más información sobre la tarjeta y lugares de venta lo puedes encontrar aquí (<https://www.tarjetabip.cl/>) y sobre la RED de transporte metropolitano aquí <https://www.red.cl/>



MÁS INFO
Escanea o haz click aquí

La red de **Metro de Santiago** cuenta con 136 estaciones que se extienden por la ciudad con siete líneas de tren subterráneo. Su horario de funcionamiento es de lunes a viernes entre 6:00 y 23:00 horas, sábado de 7:00 a 23:00 horas y días domingo y festivos de 8:00 a 23:00 horas.



DESCARGA LA APP
Escanea o haz click aquí



DESCARGA LA APP
Escanea o haz click aquí

Y para usar el **metro-tren en Valparaíso y Viña del Mar** debes usar una tarjeta de metro que se puede adquirir en las mismas estaciones. Más información sobre la red de metro-tren en Valparaíso y otros servicios de la Empresa de los Ferrocarriles del Estado la puedes encontrar aquí (<https://www.efc.cl/>).



MÁS INFO
Escanea o haz click aquí

Desde el aeropuerto hacia la ciudad de Santiago

El Aeropuerto Internacional Arturo Merino Benítez cuenta con una amplia gama de opciones de traslado. Te invitamos a planificar tu viaje y evitar fraudes o cobros excesivos.

Al salir de la sala de revisión de SAG y ADUANA encontrarás flechas azules instaladas en el suelo del aeropuerto que te llevarán a los mesones donde podrás contratar servicios de taxis básicos, taxis de turismo y transfer. O si lo prefieres, también puedes utilizar el sistema de transporte público. A continuación, te compartimos detalles de cada uno de ellos.

Transporte público: Bus 555

Un bus de RED, que puedes identificar por el número 555 y su color rojo, que te conecta desde la Intermodal Aeropuerto a la estación Pajaritos del metro de Santiago (y viceversa). Desde la estación Pajaritos puedes continuar tu viaje en metro o en bus por la misma tarifa.

Para acceder a la estación Intermodal Aeropuerto, desde el terminal nacional e internacional debes tomar el bus blanco, de manera gratuita, que te conectará a la parada del Bus 555.

En la parada de acceso al bus también puedes comprar y recargar la tarjeta Bip! Que te permitirá continuar utilizando el sistema Red. El costo de la tarjeta es de \$1.550 pesos chilenos (1,5 USD aproximadamente).



MÁS INFO
Escanea o haz click aquí

Más información sobre el Bus 555:

<https://www.red.cl/red-comunica/nuevo-recorrido-555-intermodal-aeropuerto-metro-pajaritos/>

Servicios de taxi oficial:

En el aeropuerto existen dos empresas que ofrecen servicios de taxi: "Taxi turismo oficial" y "Taxi básico oficial".

Servicios de transfer:

En la salida del aeropuerto te podrás encontrar con dos servicios de transfer oficiales: Trasnvip y WeTransport.

Información de utilidad para tu viaje

Buses de acercamiento:

Existen dos empresas de buses que prestan servicios de acercamiento entre el Aeropuerto y la ciudad de Santiago: Centropuerto y Turbus.

Sus servicios están disponibles entre las 5:30 a 23:35 hrs.

Arriendo de vehículos

Si desea arrendar vehículos con entrega y retiro en el aeropuerto, le invitamos a revisar el siguiente enlace:

<https://www.nuevopudahuel.cl/desde-hacia-el-aeropuerto?target=arriendo-vehiculos>



MÁS INFO
Escanea o haz click aquí



Tabla de tarifas referenciales de traslados desde el aeropuerto hacia la ciudad de Santiago.

	Estación de metro Pajaritos	Terminal de Buses Alameda	Plaza Italia	Las Condes / Vitacura
Bus N°555	La tarifa depende del horario. No superará los \$800 pesos chilenos. Equivalente a 1 USD .	Desde la estación de Metro Pajaritos puedes continuar tu viaje a otros sectores de la ciudad en metro o bus sin cargos adicionales.		
Buses de acercamiento	\$1.800 a \$2.000 pesos chilenos. Equivalente a 2 a 3 USD .		No aplica.	No aplica.
Servicios de Taxi oficial	\$20.000 pesos chilenos, equivalente a 25 USD aproximadamente.	\$22.000 pesos chilenos, equivalente a 28 USD aproximadamente.	\$26.000 pesos chilenos, equivalente a 33 USD aproximadamente.	\$35.000 pesos chilenos, equivalente a 45 USD aproximadamente.
Servicios de Transfer privado	Entre \$35.000 a \$40.000 pesos chilenos. Equivalente a 45 a 50 USD aproximadamente.			
Servicios de Transfer compartido	Entre \$9.000 a \$12.000 pesos chilenos. Equivalente a 10 a 15 USD aproximadamente.			



Chile te cuida: recomendaciones para un buen viaje

La guía Chile te cuida tiene sugerencias y recomendaciones para los turistas que llegan a nuestro país y se encuentra disponible en portugués, inglés, francés y español. ¡Te invitamos a descargarla y usarla antes, durante y después de tu viaje por Chile!

A través del código QR, podrás acceder a orientaciones para planificar el viaje a Chile, obtener recomendaciones de seguridad durante tu estadía e información relevante en caso de ser víctima de algún delito o cómo actuar ante una emergencia por riesgos naturales.

Accede escaneando o haciendo clic sobre el código QR.

https://drive.google.com/file/d/1iYtrb2xlxhG3g5YZKPvIQcg_4P88VzjG/view?usp=share_link

MÁS INFO
Escanea o haz click aquí

Sismos y cultura sísmica en Chile

Chile históricamente ha estado propenso a sentir los embates de la naturaleza a través de temblores y terremotos en la amplitud de su territorio. Por lo mismo, el país ha desarrollado una importante cultura sísmica, elaborando políticas, normativas y protocolos que permiten resguardar la seguridad de la población y los visitantes.

Recomendaciones sobre qué hacer en caso de sismo los puedes encontrar en la guía Chile te cuida y además te invitamos a conocer el visor "Chile Preparado" del Servicio Nacional de Prevención y Respuesta ante Desastres (SENAPRED), donde podrás saber, por medio de tu ubicación, si estas expuesto a alguna de las tres amenazas que afectan con mayor connotación el territorio nacional: Volcánica, Incendios Forestales y Tsunami.



<https://geoportalonemi.maps.arcgis.com/apps/webappviewer/index.html?id=5062b40cc3e347c8b11fd8b20a639a88>

MÁS INFO
Escanea o haz click aquí

Clima

La ciudad de Santiago, la capital nacional, posee un clima mediterráneo continentalizado. Es decir, con estaciones marcadas, con veranos secos y calurosos e inviernos lluviosos y frescos.

Santiago de Chile está ubicado en una cuenca rodeada de montañas a una altura de 520 metros sobre el nivel del mar, lo que influye en una humedad relativa baja cercana al 70% anual y a oscilaciones térmicas entre máximas y mínimas que pueden llegar a los 15 grados Celsius (59 grados Fahrenheit).

Los meses de octubre y noviembre, durante la primavera, la temperatura promedio es de 10 grados Celsius (50 grados Fahrenheit) por la madrugada y de 23 grados Celsius (73,4 grados Fahrenheit) pasado el mediodía. La humedad relativa en octubre llega al 71% y en el mes de noviembre, al 63%.

La ciudad de Viña del Mar, por su parte, posee un clima un poco más húmedo (75%). Para los meses de octubre y noviembre, se presentan mañanas frías con temperaturas de 10 grados Celsius (50 grados Fahrenheit) durante la madrugada. Las horas de mayor calor se presentan después del mediodía, llegando a los 17 grados Celsius (62,6 grados Fahrenheit).

Por su parte, la ciudad de Concepción, durante estos meses, se presentan mañanas frías con temperaturas que bordean los 7,4 grados Celsius (45,3 grados Fahrenheit). Durante las horas de mayor calor, las temperaturas alcanzan los 17,2 grados Celsius (66,7 grados Fahrenheit). La humedad relativa durante estos meses es alta, bordeando el 80%. La mayor humedad del ambiente puede provocar una mayor sensación de frío para esta zona.

Emergencia	Ambulancia 131 Atención médica	Bomberos 132 Accidentes o incendio	Carabineros 133 Víctima de delitos	Autoridad Marítima 137 Emergencia marítima (playas y borde costero)
	PDI 134 Policía de Investigaciones de Chile			

Modismos chilenos (chilenismos)

Chile es un país lleno de riqueza cultural que se expresa de distintas formas, como, por ejemplo, en nuestros modismos, también llamados chilenismos.

Te invitamos a aprender rápidamente algunos de ellos, ¡sobre todo los de uso más popular!

Pa' que tu estadía en Chile sea bacán y no te echen la foca por no cachar, ¿cachái?

Aquí te dejamos los modismos chilenos de la A a la Z:



<https://marcachile.cl/vida-cultura/modismos-chilenos-de-la-a-a-la-z/>

MÁS INFO
Escanea o haz
click aquí

Prohibiciones

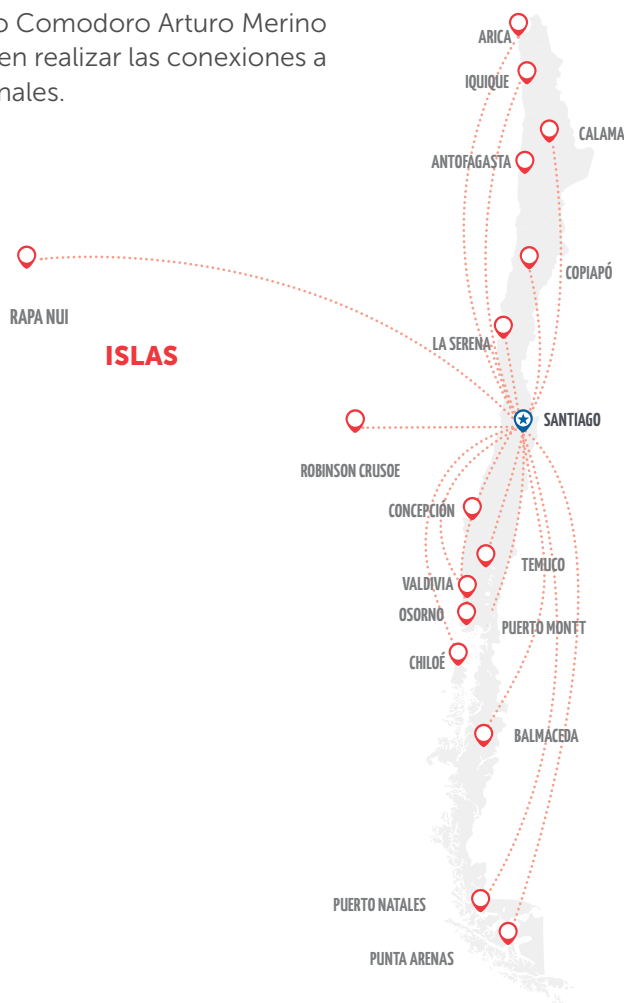
Para que tengas una buena experiencia en Chile, es mejor que consideres esta información para no exponerte a sanciones.

- » Cuando arribes a Chile, no ingreses productos de origen animal o vegetal. No declarar este tipo de productos ni entregarlos para su evaluación podría causar daños a la producción del país, provocando la necesidad de un plan de erradicación o control.
- » Ya en el país, si vas a beber alcohol, procura hacerlo en lugares que cuenten con patente de expendio de bebidas alcohólicas. No está permitido consumirlas en la vía pública ya que en Chile, a diferencia de otros países, está prohibido el consumo de bebidas alcohólicas en calles, caminos, plazas, paseos y otros lugares de uso público.
- » No fumes en las playas. En Chile está prohibido fumar en las playas de mar, ríos o lagos, así como arrojar colillas en dichos espacios, lo que está regulado para evitar la contaminación con colillas de cigarrillos, entre otras materias. Tampoco podrás fumar en lugares cerrados accesibles al público o de uso comercial colectivo, como por ejemplo, terminales de buses.
- » No dejes basura en parques nacionales. La ley chilena establece la aplicación de multas para quienes ensucien, arrojen o abandonen basura, materiales o desechos de cualquier índole en estos lugares de conservación de la biodiversidad.
- » No enciendas fuego en bosques o lugares similares. En el país existen leyes que se aplican a quienes cometen incendios forestales. También hay sanciones para quienes provoquen incendios sin intención alguna, por mera imprudencia o negligencia en el uso del fuego u otras fuentes de calor, en zonas rurales o en terrenos urbanos o semiurbanos destinados al uso público.



Transporte desde el aeropuerto internacional de Santiago

Desde el principal aeropuerto Comodoro Arturo Merino Benítez en Santiago, se pueden realizar las conexiones a los diferentes destinos nacionales.



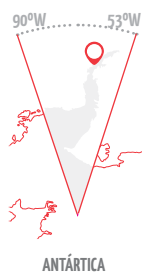
CHILE EN 5 ZONAS

NORTE Y DESIERTO DE ATACAMA

SANTIAGO, VALPARAÍSO Y VALLES CENTRALES

LAGOS Y VOLCANES

PATAGONIA Y ANTÁRTICA



Santiago
2023


Juegos PanAm | ParapanAm



**Sobre los Juegos
Panamericanos y
Parapanamericanos de
Santiago 2023**

2

BIENVENIDOS




LOS JUEGOS PANAMERICANOS Y PARAPANAMERICANOS

Los Juegos Panamericanos son el mayor evento deportivo internacional multidisciplinario en el que participan atletas de las Américas. Se realizan cada cuatro años, justo un año antes de los Juegos Olímpicos. En Santiago 2023, el evento tendrá lugar durante los días 20 de octubre y 5 de noviembre de 2023.

Los Juegos Parapanamericanos se realizan en la misma ciudad sede, aproximadamente 10 días después de los Panamericanos. En Santiago 2023, el evento tendrá lugar durante los días 17 y 26 de noviembre de 2023.

Para Santiago 2023, se esperan cerca de **7.000 atletas panamericanos** provenientes de **41 naciones**. Se disputarán **39 deportes** y **60 disciplinas**. Los **Parapanamericanos** esperan la visita de **1.900 atletas** de **33 países**, en **17 deportes** y **18 disciplinas**.





Nuestro punto de encuentro

Santiago 2023 aspira a ser un espacio para que nos enfoquemos en lo que nos hace bien y en lo que nos une: un punto de encuentro no solo para nuestro país, sino que también para toda América.


Los Juegos son un evento del Estado de Chile, que con orgullo recibiremos por primera vez en nuestra historia deportiva. Día a día trabajamos para hacer de este encuentro un foco de inspiración para la sociedad y una luz para las futuras generaciones. Por ese mismo motivo es que queremos cambiar la manera de entender el deporte, a partir del vínculo entre el alto rendimiento, la sostenibilidad y las comunidades.

Santiago 2023, Nuestro punto de encuentro, acercará a toda una ciudad, un país y un continente. Será una brújula que nos orientará y nos permitirá construir consensos.

Seremos la principal antesala a los Juegos Olímpicos y Paralímpicos de París 2024

Esta edición de los Juegos Panamericanos contará con la mayor cantidad de clasificaciones olímpicas de la historia, las que se darán a través de cupos directos, ranking o marcas. Tendremos la cifra récord de 33 disciplinas clasificatorias a París 2024, siendo a nivel mundial el evento que más pasajes entregue a Francia.

En tanto, los Juegos Parapanamericanos tendrán 15 disciplinas que otorgarán cupo para París 2024. De acuerdo con el Comité Paralímpico Internacional (IPC, por sus siglas en inglés) y el Comité Paralímpico de las Américas (APC), habrá ocho deportes que otorgarán plazas directas: baloncesto en silla de ruedas, fútbol para ciegos, gólbol, Para tenis de mesa, rugby en silla de ruedas, boccia, Para tiro con arco y tiro Para deportivo. Mientras, otros siete deportes, hasta el momento, serán puntuables en un ranking con otras competencias.



Santiago
2023

Juegos PanAm | ParapanAm



¿Qué hacer en las
regiones sede?

3

Región Metropolitana de Santiago

Santiago
2023

Juegos PanAm | ParapanAm



33.1

Región Metropolitana de Santiago



Santiago es una ciudad apasionante, llena de cultura, historia y diversión. Es una de las más importantes de Latinoamérica. Su clima cálido y soleado, su arquitectura impresionante, su interesante escena gastronómica y cultural hacen de la ciudad un destino turístico atractivo para viajeros de todo el mundo. Al estar rodeada de valles vitivinícolas y montañas donde practicar toda clase de deportes, turistas de todo el mundo podrán disfrutar en Santiago un sinfín de actividades.

Santiago
REGIÓN
METROPOLITANA

Información



ESTADÍA RECOMENDADA:
3 DÍAS

CONECTIVIDAD



1 AEROPUERTO
INTERNACIONAL




4 TERMINALES DE BUSES
INTERURBANOS

AMPLIA RED DE BUSES
TRANSPORTE PÚBLICO



MODERNA RED DE METRO





Santiago urbano

Santiago urbano está lleno de opciones para visitar y experimentar. El cerro San Cristóbal ofrece vistas impresionantes de la ciudad y es un lugar popular para caminar y hacer deporte. En su interior, se puede encontrar el Zoológico Nacional, el Jardín Botánico, el funicular, el teleférico y mucho más. El casco histórico es imperdible para disfrutar la arquitectura y aprender más sobre la historia de la ciudad. El Parque Bicentenario, con sus pequeñas lagunas, es el lugar perfecto para hacer picnic o simplemente disfrutar del aire libre. Los barrios turísticos de Santiago también constituyen un gran paseo: barrio Lastarria y barrio Italia son solo algunos de los más conocidos por sus diseñadores independientes, gastronomía, galerías de arte y de antigüedades. Finalmente, ir de compras en Santiago también es una buena opción, puedes encontrar las mejores marcas del mundo, llamativas tiendas y variedad de precios te harán disfrutar la experiencia.



Para más información, visita:

<https://disfrutasantiago.cl/santiago-urbano-turismo>

MÁS INFO
Escanea o haz
click aquí



CERRO SAN CRISTÓBAL > ZOOLOGICO ESTACIÓN METRO BAQUEDANO,
TELEFÉRICO > ESTACIÓN PEDRO DE VALDIVIA, L1
CASCO HISTÓRICO > ESTACIÓN PLAZA DE ARMAS, L3 O L5
PARQUE BICENTENARIO > METRO TOBALABA + CONEXIÓN RED, L1/L4
CAJÓN DEL MAIPO > ESTACIÓN BELLAVISTA LA FLORIDA (INTERMODAL
PARA TOMAR BUS), L5
La L corresponde a Línea de Metro.

Cajón del Maipo

Cajón del Maipo es un cañón cordillerano que se encuentra en las cercanías de Santiago. Ofrece hermosos paisajes de montaña y una amplia variedad de actividades para disfrutar en la naturaleza. Es posible practicar senderismo, con paseos cortos hasta largas excursiones, rafting en el río Maipo, cabalgatas, tirolesa y escalada, así como otras actividades deportivas ligadas a la naturaleza y la aventura.





En Farellones y cordillera

Con paisajes que sorprenden a visitantes nacionales y extranjeros, la cordillera y el sector de Farellones ofrecen una variedad de actividades para aquellos que buscan un escape de la ciudad, tanto en invierno como en verano. La Red de Parques Cordillera (<https://asociacionparquecordillera.cl>), con más de 110 kilómetros de senderos, es perfecta para las personas más activas. También los variados centros de esquí, que en invierno reciben a quienes buscan realizar deportes de nieve. Asimismo, el sector es un paraíso para los amantes de la bicicleta de montaña, con senderos que atraviesan la cordillera. El pueblito cordillerano de Farellones cuenta con todos los servicios: cafeterías, refugios, hoteles y más.

La Red de Parques Cordillera, con más de 110 kilómetros de senderos, es perfecta para las personas más activas.



MÁS INFO
Escanea o haz click aquí









Enoturismo y valle del Maipo

El valle del Maipo es un sector agrícola y vitivinícola en las cercanías de Santiago que cuenta con más de 35 viñas abiertas al turismo y ofrece una amplia variedad de actividades. Dentro de los viñedos, existen actividades de cata, bicicleta, cabalgatas y eventos locales, como la famosa Fiesta de la Vendimia. El valle del Maipo también destaca por su producción de alimentos, como las sandías de Paine o el mercado campesino de Pirque. Disfrutar la naturaleza también es un imperdible, especialmente en el Parque Nacional Río Clarillo y la Reserva Altos de Cantillana.

Turismo cultural, vida nocturna y actividades en la ciudad

Si te gusta el teatro, las exposiciones, los eventos y los espectáculos, Santiago es una ciudad culturalmente rica, pues ofrece una amplia gama de actividades para todos los gustos. Puedes visitar una gran variedad de museos o centros culturales, incluidos el Museo Nacional de Bellas Artes, el Museo de Arte Contemporáneo, el Museo de la Moda, la Casa Museo Pablo Neruda (Premio Nóbel de literatura), el Centro Cultural Palacio de La Moneda o el Museo de la Memoria, que aborda el periodo de la dictadura militar en Chile. La ciudad también tiene una gran oferta de espectáculos, en el Teatro Municipal, el Teatro Nacional, Teatro Oriente, Teatro Mori, Teatro Nescafé de Las Artes, Matucana 100 y el Centro Cultural Gabriela Mistral (GAM).

 MUSEO BELLAS ARTES > ESTACIÓN BELLAS ARTES, L5
 MUSEO DE ARTE CONTEMPORÁNEO > ESTACIÓN PLAZA DE ARMAS, L3 Y L5
 MUSEO DE LA MODA > ESTACIÓN ESCUELA MILITAR + CONEXIÓN CON RED
 CASA DE PABLO NERUDA > ESTACIÓN BAQUEDANO, L1
 PALACIO DE LA MONEDA > ESTACIÓN LA MONEDA, L1
 MUSEO DE LA MEMORIA > ESTACIÓN QUINTA NORMAL, L5
 La L corresponde a Línea de Metro

¿Dónde comer?


Barrio Bellavista

Conocido por su animada vida nocturna, ofrece una gran variedad de opciones para comer, desde comida tradicional chilena hasta internacional, con alternativas económicas y restaurantes de alta cocina. También el Patio Bellavista destaca por su variedad de locales, destacando la oferta de artesanía y souvenirs. El barrio es una excelente opción, si buscas una experiencia gastronómica completa con un ambiente divertido justo a los pies del cerro San Cristóbal.



MÁS INFO
Escanea o haz click aquí

 BARRIO BELLAVISTA > ESTACIÓN BAQUEDANO, L1/L5
 La L corresponde a Línea de Metro

 https://www.instagram.com/bella_vista_bella/



**Centro Cultural
Palacio de La Moneda**



Barrio Italia

Este barrio es conocido por su ambiente bohemio y su gran variedad de restaurantes, bares y tiendas de diseñadores locales. Puedes encontrar opciones para todos los gustos, desde comida vegetariana hasta carnes asadas y sushi. Pequeñas tiendas boutiques y anticuarios invitan a recorrer a pie sus calles. Además, muchos de los restaurantes tienen terrazas al aire libre. Se encuentra enclavado entre las comunas de Providencia y Ñuñoa, a solo cuadras de la red de Metro. Es uno de los panoramas ideales para quienes visitan Santiago.



MÁS INFO
Escanea o haz
click aquí



<https://www.instagram.com/barrioitalia.ag/>

Barrio Manuel Montt

El barrio Manuel Montt ofrece una variada gama de bares y restaurantes de gastronomía de todo el mundo, donde podrás encontrar comida mexicana, peruana, turca, thai, italiana y, por supuesto, chilena. Ubicado a lo largo de la avenida Manuel Montt, ofrece además distintos tipos de alojamiento, entre hoteles, bed and breakfast y hostales.

Barrio Lastarria

Este es uno de los más elegantes e históricos barrios de Santiago. Nace al costado del cerro Santa Lucía-Huelén y ofrece una amplia variedad de opciones gastronómicas y de entretenimiento. En su arquitectura se aprecia el desarrollo del Santiago de principios del siglo XX, con un gran patrimonio cultural que lo hace un lugar único para visitar y comer, con centros culturales y museos cercanos.



<https://www.instagram.com/barriolastarria.cl/>

Barrios Isidora Goyenechea, El Golf, Alonso de Córdova y Borde Río

Los barrios del oriente de la capital en las comunas de Las Condes y Vitacura se lucen con una oferta gastronómica sofisticada, con opciones para todos los gustos: comida asiática, vegetariana, italiana y la infaltable comida chilena. Aquí hay lugares icónicos, como Boragó, uno de los 50 mejores restaurantes del planeta.

Barrio Yungay

Destacado por la revista británica Time Out en el noveno lugar de los 51 barrios más geniales del mundo, allí vive su más ilustre vecino, el Presidente de la República, Gabriel Boric. Yungay nació en el siglo XIX como uno de los primeros barrios planificados de la ciudad. Hoy destaca por su ambiente bohemio, sus locales donde se baila cueca y se cultiva el folclore y su gran variedad de opciones gastronómicas, desde restaurantes icónicos hasta de bares y cafeterías para todos los presupuestos.



BARRIO ITALIA > ESTACIÓN SANTA ISABEL, L5
BARRIO MANUEL MONTT > ESTACIÓN MANUEL MONTT, L1
BARRIO LASTARRIA > ESTACIÓN UNIVERSIDAD CATÓLICA, L1
BARRIO EL GOLF > ESTACIÓN EL GOLF, L1
BARRIO YUNGAY > ESTACIÓN QUINTA NORMAL/ CUMMING, L5
La L corresponde a Línea de Metro



**Barrio
Lastarria**



¿Qué hacer?

Santiago y alrededores



¿Dónde dormir?

En Santiago existen diversas opciones de alojamiento y servicios. La ciudad cuenta con más de 8.000 habitaciones, centros de convenciones para más de 8.000 delegados y más de 33.000 metros cuadrados de salones y espacios feriales.



Encuentra tu alojamiento adherido al Sello Turístico Santiago 2023.

Escanea o haz click aquí



¿Qué visitar?

Compras y atractivos

Plaza Ñuñoa

Es un centro bohemio por excelencia. Posee identidad de un lugar para el encuentro y las actividades culturales y destaca por su variada oferta gastronómica y artística. Puedes disfrutar en las terrazas de todos sus restaurantes y, si te animas, puedes ir a escuchar música en vivo en uno de los tantos bares del barrio.

Templo Bahai

Está ubicado en la comuna de Peñalolén, en la precordillera de la ciudad y es el único de Sudamérica. Está abierto a todo público, de martes a domingo. Desde su impresionante altura, obtendrás vistas increíbles de toda la capital. Es también un espacio para la contemplación y el reencuentro a los pies de la cordillera de los Andes. Más información, en <https://bahai.cl/templobahai>.



MÁS INFO
Escanea o haz click aquí

Parque Mahuida

Este parque natural se encuentra en los faldeos de la cordillera de los Andes, a solamente 25 minutos del centro de Santiago. Aquí puedes realizar rutas en senderos por la precordillera. También existe la Granja Aventura, donde niños y adultos pueden tener un acercamiento y entendimiento de la flora y fauna local.

Cementerio General

Es un museo a cielo abierto con un amplio valor patrimonial y cultural. Con casi 200 años de existencia, recorrer sus pasillos es conocer la historia de Chile y los personajes que marcaron al país. Además, podrás maravillarte con su impresionante arquitectura. Hay diferentes tipos de tours, los que están disponibles en <https://tour.cementeriogeneral.cl>.



MÁS INFO
Escanea o haz click aquí

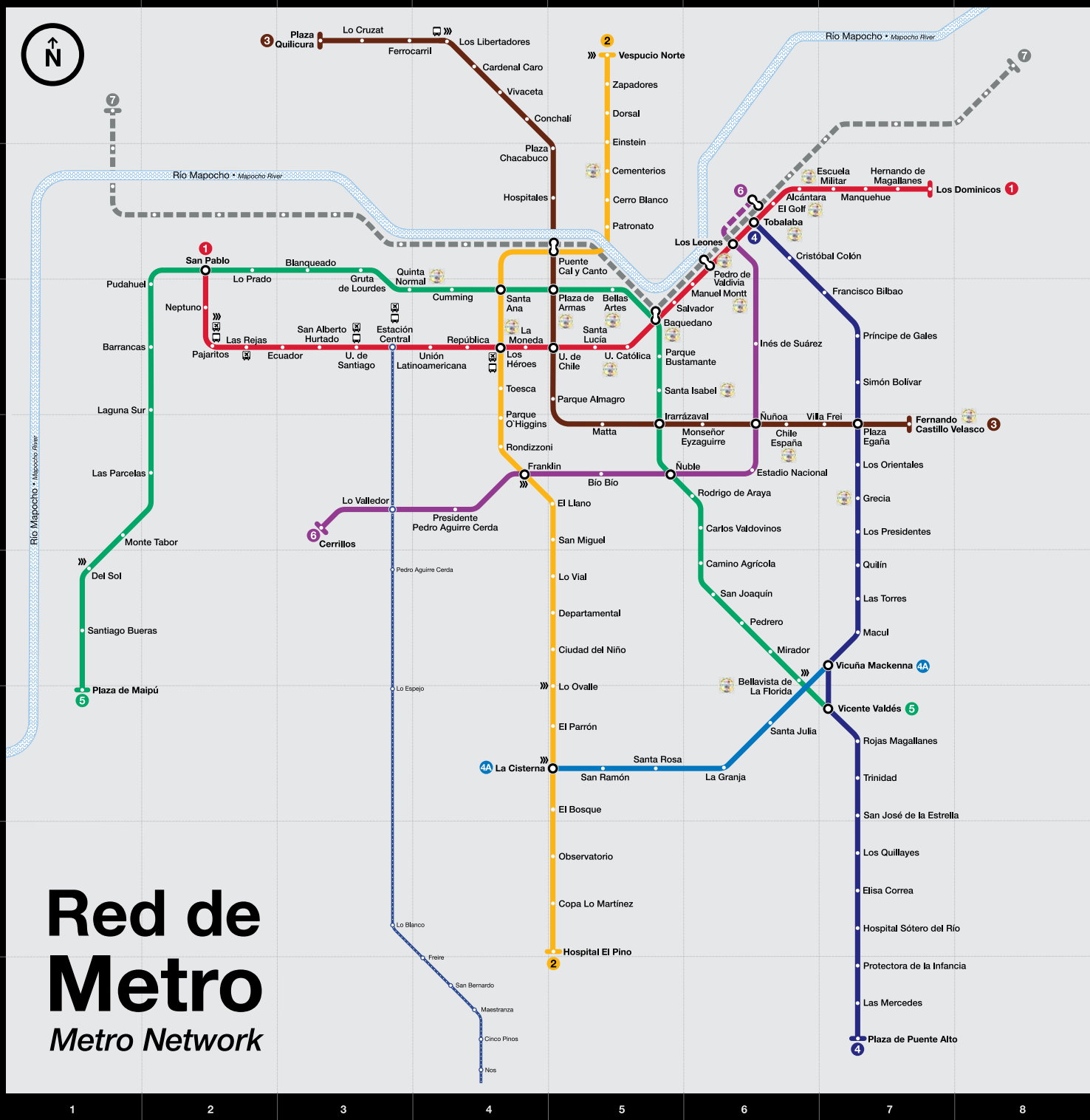
Parque Metropolitano

Es el pulmón verde de toda la ciudad de Santiago, el atractivo turístico imperdible en tu pasada por la capital chilena. Desde aquí obtienes vistas panorámicas increíbles y puedes recorrerlo en funicular, teleférico, bicicleta o caminando. Cuenta con diversos senderos y pintorescas plazas en cada uno de sus rincones. Está abierto todos los días de la semana. <https://parquemet.cl/>



MÁS INFO
Escanea o haz click aquí

 **PLAZA ÑUÑOA > ESTACIÓN CHILE ESPAÑA, L3**
TEMPLO BAHAI > ESTACIÓN GRECIA, L4 + CONEXIÓN CON RED
PARQUE MAHUIDA > ESTACIÓN FERNANDO CASTILLO VELASCO, L3 + CONEXIÓN CON RED
CEMENTERIO GENERAL > ESTACIÓN CEMENTERIOS, L2
PARQUE METROPOLITANO > ESTACIÓN PEDRO DE VALDIVIA, L1
La L corresponde a Línea de Metro



Red de Metro

Metro Network

Líneas de Metro

Metro lines

- 1 San Pablo - Los Dominicos
- 2 Hospital El Pino - Vespucio Norte
- 3 Plaza Quilicura - Fernando Castillo Velasco
- 4 Plaza de Puente Alto - Tobalaba
- 4A La Cisterna - Vicuña Mackenna
- 5 Plaza de Maipú - Vicente Valdés
- 6 Cerrillos - Los Leones

Simbología

Symbols

- Estación / Station
- Estación Terminal / Terminal station
- Proyecto en construcción / Project under construction
- Combinación líneas / Interchange stations
- Transbordo tren / Train transfer
- Transbordo buses interurbanos / Transfer to interurban buses
- Bus al aeropuerto / Bus to airport
- Intermodal / Bus transfer
- Línea de tren / Train

Contacto

Contact

- metro.cl
- 600 600 92 92
- Metro de Santiago - Chile
- @metrodesantiago
- @metrodesantiago
- App Metro Oficial

Región de Valparaíso

Santiago
2023

Juegos PanAm | ParapanAm



Región de Valparaíso



Quienes visiten Chile con motivo de este gran encuentro deportivo encontrarán en la Región de Valparaíso experiencias para todos sus sentidos. Los coloridos cerros, sus míticos ascensores y gastronomía de mar y tierra sorprenderán a sus visitantes con actividades de cordillera a mar.

Recorre Algarrobo, Valparaíso, Viña del Mar, Quillota y Los Andes.

Información



ESTADÍA RECOMENDADA:
2 DÍAS

CONECTIVIDAD



TERMINALES DE BUSES
INTERURBANOS

AMPLIA RED DE BUSES
TRANSPORTE PÚBLICO



MODERNA RED DE METRO
Valparaíso y Viña del Mar

Valparaíso y
Viña del Mar
REGIÓN DE
VALPARAÍSO

SANTIAGO





Algarrobo, un lugar para disfrutar y redescubrir

La bahía de Algarrobo es perfecta para practicar distintos deportes náuticos, como velerismo, surf, body board o buceo. Estas actividades se complementan con otras de carácter deportivo y recreativo, tales como running, ciclismo, tenis, pádel, cabalgatas o canopy.

Algarrobo cuenta con tres Santuarios de la Naturaleza: Punta y Peñón Peñablanca, Isla Pájaros Niño y el Humedal de Tunquén, ideales para la observación y la fotografía de diversas especies de avifauna. A lo anterior, se suma el Parque Canelo-Canelillo, tres humedales urbanos, quebradas con relictos de flora y fauna nativa, además de un hermoso borde costero con impresionantes puestas de sol, cuyas principales playas son El Canelo, El Canelillo y El Pejerrey.

Quillota, un viaje con historia

Quillota es una ciudad que se caracteriza por su oferta cultural. La Casa Colonial, que data de 1722, el Museo Casa del Huaso de Quillota o el Museo Escuela de Caballeriza Blindada, en cuyos jardines se encuentra la réplica del récord mundial en salto alto realizado por el entonces capitán Alberto Larraguibel sobre su caballo Huaso, son solo algunas de las variadas opciones culturales que esta ciudad ofrece al turista.

En los alrededores de Quillota, junto a Olmué, se encuentra el Parque Nacional La Campana, ideal para conectar con la naturaleza y disfrutar del senderismo.

Valparaíso, la Joya del Pacífico

Valparaíso, ciudad reconocida como Patrimonio de la Humanidad por la Unesco, se asienta sobre diferentes cerros que conforman un gran anfiteatro natural. Sus coloridas casas, edificios centenarios, ascensores y funiculares públicos, callejones, escaleras y la vibrante vida nocturna han permitido florecer innumerables expresiones culturales.

En la capital chilena del grafiti, podrás disfrutar de un museo al aire libre de arte callejero. Cada visitante puede vivirlo en primera persona con talleres de pintura de murales, porque en Valparaíso "We are not hippies, we are happies", como dice el grafiti en la escalera Fischer del Cerro Alegre.

Viña del Mar, la Ciudad Jardín

Viña del Mar se caracteriza por sus balnearios habilitados para practicar deportes y disfrutar de una vida saludable al compás de una imponente puesta de sol. Pero la Ciudad Jardín es mucho más que solo playas. Es el escenario del Festival Internacional de la Canción de Viña del Mar, que se realiza en la Quinta Vergara, donde diferentes países compiten por sus preciados galardones, antorchas y gaviotas de plata y oro. También cuenta con un gran jardín botánico de 22 hectáreas abiertas para todo público, con accesos universales y diversidad de aves silvestres. Además, la ciudad congrega otros atractivos, como el Castillo Wulff o el Reloj de Flores.

¿Dónde comer?

Valparaíso, puerto principal

La Caleta el Membrillo y la Caleta Portales ofrecen lo mejor de la gastronomía porteña: productos del mar frescos que podrás comprar directamente a los pescadores artesanales de la zona.

En Cerro Alegre y Cerro Concepción, existe una diversidad de restaurantes gourmet de categoría internacional. Puedes disfrutar de platos maridados con una vista increíble a la bahía de Valparaíso.

En pleno casco histórico, también se puede disfrutar de la gastronomía porteña, como en el Barrio Puerto, que cuenta con icónicos restaurantes e increíbles cafeterías. Es una oferta con sabor a bohemia y cargada de la más increíble historia del mítico puerto de Valparaíso.



Barrio Poniente de Viña del Mar, una fusión cultural de sabores

A orillas del mar, en la Ciudad Jardín, hay gastronomía para todos los gustos. Cocina chilena, peruana, argentina, asiática, italiana, japonesa y china, entre otras, con opciones vegetarianas, veganas, sin azúcar y sin gluten.

Barrio Poniente es un espacio que brinda entretención, comercio y cultura todos los días de la semana. Puedes comenzar desde el amanecer con un increíble desayuno hasta una noche bohemia viñamarina para todo público. Viña es una ciudad para disfrutar.

Valle de Casablanca, una ruta del vino con sabor

El valle de Casablanca es el refugio vitivinícola con mayor proyección del país. Reconocido internacionalmente por sus vinos blancos, espumantes y pinot noir, en sus viñas hay innumerables actividades para realizar en pareja o con amigos, como bicicleta, cabalgatas o caminatas, además de las catas de vino.

Valle de San Antonio-Leyda, una ruta del vino con poesía

San Antonio es uno de los valles más prestigiosos de Chile. La Asociación de Viñas del Valle de San Antonio (AVVSA) cuenta con ocho viñas, todas con certificado de sustentabilidad: Casas Bucalemu, Casa Marín, Chocalán Malvilla, Garcés Silva, Leyda, Matetic, Hacienda San Juan y Ventisquero.

Al estar a pocos kilómetros del mar, puedes aprovechar de visitar las playas de la costa central, como Santo Domingo, Cartagena, Las Cruces, El Tabo, Algarrobo y El Quisco, las que forman parte del Litoral de los Poetas y donde podrás degustar lo mejor de la gastronomía marina.





¿Dónde dormir?

La Región de Valparaíso destaca por sus hoteles boutique en Cerro Alegre y Cerro Concepción y su gran variedad de hostales. En Viña del Mar, hay hoteles de categoría mundial, en pleno centro de la ciudad hasta la orilla de su costa.

En el corazón de la ciudad de Quillota, también existen alojamientos de gran calidad.

Para alejarse de lo urbano y disfrutar frente al mar, en Algarrobo hay variedad de hoteles, cabañas, resorts, entre otros servicios.



Encuentra tu alojamiento adherido al Sello Turístico Santiago 2023.

Escanea o haz click aquí

¿Qué visitar?

Compras y atractivos

Cartagena: Reserva Natural Municipal Humedal de Cartagena

Se ubica al norte de la ciudad, a un costado de Playa Grande. El Humedal de Cartagena se caracteriza por una variada flora y fauna silvestre. Cuenta con senderos debidamente señalizados para visitantes y un mirador desde donde es posible tener una bella vista panorámica, tanto de la misma laguna como de las dunas y las playas que lo rodean.

Valparaíso: Muelle Barón

Ubicado en el Barrio El Almendral y frente al cerro del mismo nombre, presenta una entretenida oferta de deportes acuáticos para practicar: buceo, kayak, natación, vela, paseos en moto de agua y otros. Además, se encuentran las letras volumétricas de la ciudad para inmortalizar con fotografías la visita desde una privilegiada vista panorámica hacia los cerros del puerto de Valparaíso.

Valparaíso: Museo Universitario del Grabado (MUG)

Se ubica en una restaurada casona de la calle Lautaro Rosas de Cerro Alegre. El MUG es un espacio destinado a la exhibición, conservación, investigación y difusión del arte del grabado. Cuenta con siete salas de muestras, en la que se incluye una para personas ciegas. Ofrece un centro de documentación y talleres de grabado.

Concón: playas y litoral

Concón cuenta con bellas y tranquilas playas, imponentes acantilados, un hermoso humedal y el milenar campo dunar. En sus playas, es posible desarrollar deportes náuticos y, a lo largo de la costanera, disfrutar de una variada gastronomía.

Región de O'Higgins

Santiago
2023

Juegos PanAm | ParapanAm

A man and a woman are seated at a table in an outdoor dining area, toasting wine. The background is a lush vineyard. The table is set with wine glasses, a bottle, and a bowl of lemons. The scene is captured from a slightly elevated angle, looking down at the couple.

3.3

Región de O'Higgins



La Región de O'Higgins te espera con atractivos turísticos que van de cordillera a mar. El Glaciar Universidad da vida a los ríos Cachapoal y Tinguiririca, que alimentan al río Rapel y riegan los valles de Cachapoal y Colchagua, donde se producen algunos de los mejores vinos del país. En la región, con más de 100 kilómetros de costa, se dan olas perfectas para practicar deportes como surf, windsurf o stand up paddle. Destacan las playas La Boca, Bucalemu, Puertecillo, Matanzas y Pichilemu.

Información



ESTADÍA RECOMENDADA:
4 DÍAS



CONECTIVIDAD
TERMINALES DE BUSES
INTERURBANOS

SANTIAGO
Santa Cruz
REGIÓN DE
O'HIGGINS





Stand up paddle en la desembocadura del río Rapel

La Boca te espera para vivir una experiencia relajante, remando sobre un stand up paddle y descubriendo el límite entre las regiones de Valparaíso y O'Higgins. En un entorno natural y maravilloso, podrás observar aves, conocer la flora presente en el sector e incluso dejar una huella positiva e ir recogiendo basura del río.

Lago Rapel

El lago Rapel es un imperdible de la Región de O'Higgins. Tiene panoramas para todas las edades y gustos: puedes practicar pesca, stand up paddle o flyboard, entre otros deportes náuticos, también disfrutar de la cocina típica con vistas al lago o simplemente contemplar un atardecer en alguno de los miradores. Hay una viña, Borde Lago, donde podrás hacer una ruta vitivinícola y probar los vinos que se producen a orillas del embalse.

Clases de surf en Pichilemu

Venir a Pichilemu es empaparse de la cultura del surf, que va mucho más allá de deslizarse sobre una ola. Surfear es cuidar el medioambiente e impregnarse del espíritu cooperativo de los deportistas. Puedes tomar una clase en alguna de las escuelas que existen tanto en la playa principal como en Punta de Lobos.

Salinas de Cáhuil

Si quieres conocer un oficio milenario que ha pasado de generación en generación, visita Cáhuil, específicamente Las Salinas de Barrancas. Allí aún existen salineros que realizan esta noble labor en un entorno natural muy bello, justo en la desembocadura del estero Nilahue. En este sector, también podrás avistar aves y realizar otras actividades, como paseos en kayak o en stand up paddle.





¿Dónde comer?

Valle de Cachapoal

Bajo el concepto de la despensa de O'Higgins, el valle de Cachapoal se ha posicionado como un destino gastronómico muy vinculado a sus productores locales, donde podrás probar platos con productos de toda la región, como el cordero del secano costero, aliñado con sal de Cáhuil y acompañado con quínoa de Paredones. Si vienes del norte o del sur, hacia la costa de O'Higgins, disfruta de este exquisito destino gastronómico, así como también de Rancagua, Doñihue, San Vicente, Peumo, Las Cabras, entre otras comunas.

Litueche

Si vienes de la Región Metropolitana a la costa de O'Higgins, una parada obligatoria es Litueche, con picadas como Donde la Tía. Acá la gastronomía está muy ligada a los productos del mar, entregando platos con identidad local y que ponen en valor el patrimonio gastronómico de la región.

Bucalemu

Destino gastronómico por excelencia, a solo 30 minutos de Pichilemu, en donde podrás degustar rica gastronomía con vista al mar. Además, muchos de sus insumos marítimos son recolectados bajo el modelo de pesca sustentable, es decir, sin afectar el ecosistema y buscando impedir la sobreexplotación de productos marítimos. Del mar a tu plato.

Valle de Colchagua

En este destino gastronómico, la musa es el vino: cada plato o maridaje está pensado en el vino que se acaba de descorchar. Es el lugar perfecto para almorzar o cenar con un menú de maridaje de comida y una selección única de vinos premiados del valle de Colchagua. Otra opción es disfrutar de una clase de cocina en inglés y español con los productos locales más frescos y de temporada, cosechando sus propios ingredientes, como vinos, catas de sal marina, aceites de oliva locales y otros productos chilenos.



¿Dónde dormir?

Si buscas un lugar donde dormir durante tu estadía en la Región de O'Higgins, encuentra los alojamientos adheridos al Sello Turístico Santiago 2023:

<https://santiago2023.org/es/turismo>



Encuentra tu alojamiento adherido al Sello Turístico Santiago 2023.

Escanea o haz click aquí



¿Qué visitar?

Pichilemu-Barrio Ortúzar

Casco histórico característico por su variada oferta en cafeterías. Corresponde a una de las calles céntricas de la ciudad, donde se encuentra ubicado el comercio, supermercados, restaurantes, estaciones de servicios, cajeros automáticos, BancoEstado (único banco de la ciudad), Carabineros, farmacias, panadería y locomoción de taxi colectivo.

Zona Típica de Pichilemu

Don Agustín Ross fue impulsor del crecimiento de un balneario de lujo a comienzos del siglo XX, un conjunto urbano conformado por el Parque Ross (Monumento Histórico desde 1988), el Hotel Ross y uno de los primeros casinos de juegos del país, actualmente el Centro Cultural Agustín Ross (Monumento Nacional de 1988). El conjunto es testimonio de una arquitectura particular, declarado Zona Típica en el año 2004.

Pichilemu: borde costero

Punta de Lobos cuenta con un acantilado y roqueríos, grandes olas ideales para la práctica de surf y apto para el baño y la pesca de orilla. La playa principal destaca por sus escalinatas y el mirador o terraza ubicado sobre las rocas. Otras playas son Infiernillo, Hermosa, Tanume y La Puntilla. En esta última, se encuentran letras volumétricas de bienvenida a Pichilemu.

Pichilemu: humedales Petrel y Laguna Cáhuil

El humedal Petrel está ubicado en el centro de la ciudad y en él habitan especies como el cisne coscoroba y la garza grande. Por su parte, el humedal Laguna Cáhuil posee un ecosistema con más de 40 especies y un área para la nidificación de siete especies de patos silvestres. Una de ellas es el cisne de cuello negro, que se encuentra en peligro de extinción.

Pichilemu-Cáhuil

Cáhuil está ubicado 13 kilómetros al sur de Pichilemu, se caracteriza por su laguna apta para la natación, los paseos en bote y la práctica de kayak. Cuenta con una amplia oferta gastronómica en base a pescados y mariscos, mermeladas, dulces, conservas de papayas y venta de sal de costa, la que se produce de forma artesanal en la misma zona.

Pichilemu: Ruta de la Sal

Este recorrido comprende los sectores de Cáhuil, Barrancas, La Villa, El Bronce, La Palmilla y La Plaza. Se puede apreciar el proceso natural de la extracción de sal, que se ha mantenido desde que los pueblos originarios habitaban la zona. La cosecha se realiza entre los meses de enero y marzo, tiempo en que se pueden observar grandes montículos de sal procesada.

Pichilemu: Ruta Molinos de Agua

Es un trayecto de 1,5 kilómetros de extensión que une los molinos hidráulicos de Pañul y Rodeillo. Esta ruta patrimonial histórica revive las tradiciones de la cultura campesina de ese sector habitado por pequeñas propiedades agrícolas que dependían de los molinos para su subsistencia en el siglo pasado.

Pichilemu: artesanía en arcilla de Pañul

El trabajo artesanal con arcilla es característico de la localidad de Pañul, ubicada en las cercanías de Pichilemu. El material y las técnicas empleadas, como vaciado, torno y amasado, permiten la creación de utensilios y objetos en base a moldes con una variedad de figuras para todo uso. Cuenta con Sello Denominación de Origen por ser un producto típico de Chile.

Pichilemu: Museo Ex-Estación de Ferrocarriles de Pichilemu

Construcción de madera que data de 1925. Recoge elementos decorativos y volumétricos propios de la época. Fue declarado Monumento Nacional en 1994. Actualmente, funciona como museo histórico.

Pichilemu: pueblo de Ciruelos

Ubicado a 13 kilómetros de Pichilemu, se caracteriza por el Museo del Niño Rural, que contiene elementos de la antigüedad de indígenas de la zona: los promaucaes. También está la parroquia de San Andrés de Ciruelos, que lleva su nombre en honor a su santo patrono, y el Parque de Ciruelos, el cual cuenta con un espacio donde se puede descansar, caminar y contemplar la naturaleza.



Región del Biobío

Santiago
2023

Juegos PanAm | ParapanAm



3.4

Región del Biobío



Dividida en tres provincias, Arauco, Biobío y Concepción, la Región del Biobío debe su nombre al gran río que la cruza de oriente a poniente. Conoce su capital, Concepción, cuna de grandes artistas y testigo de grandes acontecimientos históricos.

Descubre también las culturas originarias que aún habitan en Biobío, como los pehuenches, gente del pehuén en el idioma mapuche. Adéntrate en sus costumbres y gastronomía, con el piñón, fruto del árbol de la araucaria, como ingrediente estrella.

Información



ESTADÍA RECOMENDADA:
5 DÍAS

CONECTIVIDAD




1 AEROPUERTO
Concepción



TERMINALES DE BUSES
INTERURBANOS

SANTIAGO
Concepción
REGIÓN DEL
BIOBÍO





Naturaleza y gastronomía en las caletas del Gran Concepción

Caleta Tumbes, Caleta Chome y Caleta Lenga son tres importantes zonas de interés cerca de San Pedro de la Paz. Visitar Caleta Tumbes, a 40 minutos desde San Pedro, es adentrarse en el mundo de los pescadores artesanales del Gran Concepción. Caleta Chome, parte del Santuario de la Naturaleza Península de Hualpén, a poco más de 30 minutos desde San Pedro, es el lugar ideal para la contemplación de la avifauna marina, como el chungungo o gato de mar, además de pingüinos, lobos marinos y ballenas sei. Caleta Lenga, a 20 minutos de San Pedro de la Paz, es un polo gastronómico ideal para probar los productos del mar.

Playas de la bahía de Concepción

Cerca de una hora desde San Pedro de la Paz, se ubican en la bahía de Concepción más de 19 playas para disfrutar tanto en la temporada estival como en primavera. Destacan sus diversos paisajes, la gastronomía marina y gran oferta para la práctica de deportes náuticos, como paseos en velero, lancha, surf y bananos. Una recomendación es visitar las playas Punta de Parra, El Morro, Bellavista, Dichato, Pingueral y Puda, solo por mencionar algunas.

Cultura y naturaleza

La cultura se vive en Biobío y te recomendamos algunos de los imperdibles cercanos a San Pedro de la Paz. El Buque Museo Monitor Huáscar, ubicado en el puerto de Talcahuano, es el museo flotante más importante de Chile y el segundo acorazado a flote más antiguo de todo el mundo. Imperdible también es Hualpén, lugar donde desemboca el río Biobío y donde se puede conocer el Parque Museo Pedro del río Zañartu. Visita el primer parque periurbano de Chile, tres mil hectáreas que protegen el último remanente de bosque caducifolio y una amplia variedad de fauna. O sube a la cima de la Torre Bismarck, la única construida en América, que se erige en medio del Parque Metropolitano Cerro Caracol.

Patrimonio vivo

Lota es la comuna chilena con mayor cantidad de monumentos reconocidos como patrimonio y monumentos históricos. Sus pintorescas construcciones, los viejos pabellones, los edificios (muchos de ellos casi en ruinas) son uno de los principales atractivos de este destino. Aquí podrás adentrarte en las profundidades de la tierra para conocer de primera fuente cómo era la extracción del carbón. La mina Chiflón del Diablo cuenta con recorridos guiados por los propios mineros y es parte del circuito turístico y patrimonial denominado Lota Sorprendente, que también incluye el Parque Lota, el Museo del Carbón y el Pueblito Minero.



¿Dónde comer?

Bohemia penquista

Concepción, la capital regional de Biobío, cada tarde llena sus bares y restaurantes gracias a la música en vivo, apuestas gastronómicas innovadoras y comida de autor. Vive la bohemia penquista en lugares como Bar Concepción, Au Restaurante, Lo que más quiero, Latitud Sur, Rincón Campesino, Pasta de la Nonna, Pietra Santa o Jazz Restaurante.

Caletas y gastronomía marina

Si vienes de la Región Metropolitana a la costa de Las caletas son los lugares ideales para disfrutar de las bondades y los diversos productos que ofrece el mar. Cercano a San Pedro de la Paz están las caletas Tumbes, Lengua, Chome y Cocholgué, donde podrás disfrutar de variados platos de productos frescos, recién recolectados en algunos casos, como pescados y mariscos varios, con platos típicos como pailas marinas, caldillos, machas a la parmesana, reinetas a la plancha y muchas otras exquisiteces.

Playas y gastronomía marina

Si quieres degustar un rico plato con vista al mar, la zona de la bahía de Concepción y sus diversas playas cuentan con restaurantes especializados en gastronomía marina. Hablamos principalmente de las playas Punta de Parra, Bellavista, Dichato y Pingueral, todas a poco más de 40 minutos desde San Pedro de la Paz.



¿Dónde dormir?

Si buscas un lugar donde dormir durante tu estadía en la Región del Biobío, encuentra los alojamientos adheridos al Sello Turístico Santiago 2023:

<https://santiago2023.org/es/turismo>



Encuentra tu alojamiento adherido al Sello Turístico Santiago 2023.

Escanea o haz click aquí

¿Qué visitar?

Compras y atractivos Laguna Grande

Si estás en San Pedro, no te la pierdas. Es una impresionante laguna glaciaria de 72 kilómetros cuadrados, junto al Parque Laguna Grande. Allí puedes hacer kayak, windsurf, stand up paddle y pasear por la costanera. Hay juegos infantiles y, al lado de la corporación cultural, está el Anfiteatro San Pedro de la Paz, con actividades culturales y artísticas durante todo el año. Asegúrate de visitarlo para conocer la cultura local.

Laguna Chica

Consiste en una laguna de origen glaciaria de 52 kilómetros cuadrados. Cuenta con un balneario público y un conjunto privado. Se pueden realizar canotaje, kayaking, velero, así como otras actividades náuticas.

Lota

Lota es considerada una zona minera por sus yacimientos de carbón. Aquí podrás bajar a la mina Chiflón del Diablo y conocer el Museo Histórico del Carbón que está dentro del Parque Isidora Cousiño. Además, en esta zona podrás ver la mayor cantidad de edificaciones reconocidas como patrimonio y monumentos históricos, con más de 150 años de historia. Pintorescas casas, viejos pabellones, grandes zonas mineras e interesantes ruinas te atraparán y envolverán con relatos de los mismos lugareños.

Universidad de Concepción

Recorrer el barrio universitario y la Universidad de Concepción, una de las casas de estudio más bellas a nivel nacional, es un privilegio para aquellos que buscan arte, cultura, arquitectura de distintas épocas y naturaleza. Visita la laguna de los patos, el foro, el campanil y la Casa del Arte, obra que muestra el colorido mural del mexicano Jorge González que celebra la independencia de los pueblos latinoamericanos.

Parque Metropolitano Cerro Caracol y Parque Ecuador

El Parque Ecuador se encuentra a los pies de Cerro Caracol y, en conjunto, se les considera el pulmón verde de la ciudad. El parque tiene un moderno skatepark, juegos infantiles, multicanchas, ciclovía y áreas de caminatas. No dejes de visitar el Museo Galería de Historia, donde se exhiben 16 dioramas con la historia de Concepción. El Cerro Caracol tiene 1.200 hectáreas para disfrutar de senderos, miradores y las mejores panorámicas de la ciudad. Es el lugar ideal para conectarse con la naturaleza, a pasos del centro.

Dichato y Tomé

No te puedes perder una visita a las playas de la Región del Biobío. En Dichato y Tomé, encontrarás una extensa oferta gastronómica en pintorescas caletas que convierten a estos dos lugares en un destino para disfrutar en familia. Al llegar, extiende tu toalla y disfruta de sus tibias arenas, de su costanera con miradores y grandes olas que permiten practicar deportes como surf y bodyboard. Si tienes algún tipo de discapacidad, las playas de Dichato tienen accesos inclusivos que llegan

hasta el mar. Degusta en sus restaurantes y cocinerías un buen plato de pescado frito, caldillo de congrio o patitas de jaiba, una de las favoritas de los visitantes. Si quieres probar algo diferente, te recomendamos un plato de piure, no te arrepentirás.

Parque Nacional Nonguén

Paseo obligado también es el Parque Nacional Nonguén, pulmón verde de más de 3.000 hectáreas que protege el último remanente del bosque caducifolio y una amplia variedad de fauna, como el zorro, el monito del monte, el pudu, la ranita de Darwin y más de 65 especies de aves, entre las que destacan el chuncho, el aguilucho, la lechuza blanca y el chucao. Es la única reserva, pronta a ser Parque Nacional, que se encuentra próxima de una capital regional, parque urbano que lo asemeja, por su proximidad, al Central Park de Nueva York.



Caleta Tumbes

Sin duda uno de los atractivos naturales y gastronómicos más importantes de Talcahuano es Caleta Tumbes. A tan solo 30 minutos de Concepción, es un destino privilegiado por su oferta de platos de pescados y mariscos, pero por sobre todo por su historia basada en la gente de mar y cómo fue transformándose en un referente de la gastronomía marina local.

Plaza Perú

A pasos del barrio universitario, este sector se ha transformado en el punto neurálgico de encuentro entre jóvenes y quienes busquen bohemia, bares y oferta gastronómica.

Santiago

2023

Juegos PanAm | ParapanAm



Descubre
Chile

4



BIENVENIDOS

CATÁLOGO DE EXPERIENCIAS TURÍSTICAS

Te invitamos a descubrir Chile con los mejores anfitriones del país. En esta sección encontrarás un buscador de experiencias turísticas con recomendaciones para que tu estadía en Chile sea inolvidable. Elige tu experiencia, el lugar dónde quieres vivirla ¡y disfruta!



MÁS INFO
 Escanea o haz click aquí

Enoturismo

El vino se encuentra en el corazón del territorio, la historia y la gente de Chile. El llamado a vivir el vino nos cautiva e identifica con la nobleza de la tierra, el mar y las mejores recetas de la cocina chilena. Nos infunde el relaxo y la paz que solo se puede gozar en el paisaje de nuestros valles y campos, junto al cariño de su gente.

Te invitamos a conocer las viñas de nuestro país y mezclar, de forma perfecta, los mejores ingredientes de la vida.



MÁS INFO
 Escanea o haz click aquí

Revisa información sobre los viñedos abiertos al turismo aquí: <https://home.enoticket.cl/>



MÁS INFO
 Escanea o haz click aquí

Y si quieres conocer más sobre los viñedos de Chile revisa este link: <https://www.enoturismochile.cl/>

Astroturismo

¡Vive un viaje a las estrellas en Chile! Constelaciones, planetas, estrellas fugaces y todo tipo de astros se hacen presentes cuando cae la noche, los que puedes apreciar gracias a los maravillosos cielos chilenos, los más limpios de todo el hemisferio sur. Aprovecha los más de 300 días despejados al año y la escasa contaminación lumínica del norte del país para contemplar las estrellas a través de algunos de los observatorios científicos más potentes del mundo entero.

Descubre la oferta de astroturismo en los siguientes enlaces:

Región de Coquimbo:
www.astroturismochile.travel
 Instagram Astroturismochile
 Facebook Astroturismochile

Región Metropolitana:
<https://disfrutasantiago.cl/ruta-astroturistica-de-santiago/>



MÁS INFO
 Escanea o haz click aquí



MÁS INFO
 Escanea o haz click aquí



Turismo aventura y de naturaleza

Reconocido como destino verde líder en el mundo en la última entrega de los World Travel Awards en 2022 y por 6 años consecutivos como destino de turismo de aventura líder, Chile ofrece la oportunidad de descubrir los contrastes del desierto más árido del mundo con los milenarios campos de hielo en la Patagonia, pasando por bosques, ríos y volcanes que te permiten conectar con la historia del nuestro planeta tierra.

Te invitamos a descubrir un Chile verde, azul y turquesa, navegando por fiordos, buceando en las profundidades del océano, en bicicleta por el sur o caminando por las antiguas rutas del desierto de Atacama.

Tamarugal

El Tamarugal es un destino turístico excepcional en medio del Desierto de Atacama en el norte de Chile. Ofrece una experiencia auténtica y única con su belleza natural, cultura e historia. Podrás disfrutar de aventuras, explorar sitios históricos, sumergirte en la cultura y tradiciones ancestrales, asistir a festivales y eventos culturales, y experimentar la diversidad y autenticidad de la Región de Tarapacá.



MÁS INFO
Escanea o haz
click aquí

En el Altiplano, podrás descubrir impresionantes paisajes naturales, experimentar actividades al aire libre emocionantes y sumergirte en las tradiciones ancestrales. Además, en Pica podrás disfrutar de un cielo nocturno limpio y explorar las famosas "Huellas de Dinosaurios", mientras que en las Rutas Ancestrales

podrás sumergirte en las aguas curativas de Mamiña y explorar el paisaje único del desierto de Atacama en Huasquiña.

<https://descubretamarugal.com>
Instagram @descubretamarugal
Facebook @descubretamarugal

Turismo de Montaña Ojos del Salado

Visita la Región de Atacama y no te pierdas la oportunidad de conocer el destino turístico Cordillera, donde encontrarás cumbres que van desde los 4.000 y sobre los 6.000 metros de altura, transformándolo en el cordón de montañas más importante del continente y siempre rodeado de un majestuoso e impresionante paisaje. Podrás conectar con la naturaleza y conocer el Salar de Maricunga y el Salar de Pedernales, además de realizar actividades de trekking y ascensión por la Ruta de los Seismiles, y descubrir el Ojos del Salado, volcán activo más alto del mundo, y por último, visitar el Parque Nacional Nevado Tres Cruces, donde podrás contemplar la avifauna de las lagunas Santa Rosa y Negro Francisco, además de conocer la biodiversidad de un ecosistema único.



MÁS INFO
Escanea o haz
click aquí

Instagram @6milesdeatacama



Parques Nacionales

Chile es reconocido internacionalmente por su naturaleza y te invitamos a conocerla a través de sus parques nacionales en todo el país, desde las alturas del Parque Nacional Lauca, hasta las recónditas islas del Parque Nacional Cabo de Hornos.

Recuerda que para visitarlos debes reservar tu entrada en la página ASP Ticket, ¡No te quedes sin la tuya!

LINK: <https://www.aspticket.cl/>



MÁS INFO
Escanea o haz
click aquí

Andes Santiago

Te invitamos a conocer el destino de montaña Andes Santiago, ubicado en la majestuosa cordillera de los Andes de la región capital de Chile, donde podrás encontrar 5 Centros de Ski y Montaña con algunas de las mejores canchas del país, con una oferta hotelera y gastronómica de primer nivel y actividades pensadas para toda la familia. Descubre la naturaleza y la cultura arriera en el Cajón del Maipo, principal destino de turismo aventura de la región, disfruta de trekking, montañismo, escalada, astroturismo, cicloturismo, cabalgatas, rafting, pesca deportiva, observación de flora y fauna, geoturismo y ski. Recorre la red de Parques Cordillera con senderos habilitados y seguros para hacer actividades todo el año.

www.andesstgo.cl
Instagram [andesstgo](#)
Facebook [Andes Santiago](#)



MÁS INFO
Escanea o haz
click aquí

Sur de Chile: Ruta Lagos & Volcanes

La Ruta Lagos y Volcanes te brindará una experiencia memorable, donde podrás sumergirte en paisajes escénicos únicos, en ecosistemas de cordillera, parques, ríos y lagos, conectando con la multiculturalidad y pueblos originarios que son patrimonio vivo del sur de Chile. Disfrutarás de volcanes activos... sentirás palpar la tierra. Te invitamos a sanar cuerpo y alma, con diversas aventuras, servicios turísticos, de bienestar y con gastronomía endémica durante todo el año, acompañada de los mejores vinos australes de la nueva viticultura del fin del mundo.

<https://www.rutalagosyvolcanes.cl/>
Instagram [@rutalagosyvolcanes](#)
Facebook <https://web.facebook.com/RutaLagosyVolcanes>



MÁS INFO
Escanea o haz
click aquí



Patagonia Chilena & Carretera Austral

La Patagonia Chilena recibe a los visitantes con increíbles paisajes, desde bosques siempre verdes con puras aguas, caudalosos ríos, valles y glaciares hasta imponentes montañas e inmensas pampas llenas de fauna y cultura local. La Carretera Austral y las áreas silvestres protegidas de Aysén son destinos imperdibles, reconocidos nacional e internacionalmente por sus atractivos naturales de clase mundial y su modelo inteligente de desarrollo basado en la sustentabilidad, lo que abre paso a todo tipo de actividades de recreación y de conexión con la naturaleza, validándose por excelencia, como uno de los mejores destinos a nivel mundial para la realización de actividades outdoor y aventuras extremas.

www.perturismoaysen.cl
Instagram @perturismoaysen
Facebook Per Turismo Aysén



MÁS INFO
Escanea o haz click aquí

Turismo gastronómico

Disfruta la cocina chilena, una rica mezcla de antiguas tradiciones e ingredientes utilizados por los indígenas, con tendencias europeas. La costa del Pacífico es una de las grandes virtudes del país. ¡No te pierdas su tremenda variedad de pescados y mariscos!

Aprovecha de probar la diversa oferta gastronómica del país, partiendo con rústicas preparaciones de los platos más típicos y viviendo una experiencia culinaria de lo más sofisticada que puedas imaginar.

Conoce la oferta gastronómica de nuestro país aquí <https://chileestuyo.cl/turismo-gastronomico/> y descubre la iniciativa "Chile te quiero comer", la que durante los meses de octubre y noviembre desarrollará actividades que ponen en valor la identidad y gastronomía chilena (<https://chiletequierocomer.cl/>).



MÁS INFO
Escanea o haz click aquí

Turismo indígena

Nuestro país ofrece una experiencia única con los pueblos originarios de Chile. Desde los pueblos altiplánicos en el norte hasta los antiguos canoeros del sur austral. Con ellos podrás aprender sobre la historia y cosmovisión de su cultura a través de distintas actividades, ¡Verás a Chile con otros ojos!

Revisa más aquí:

https://chileestuyo.cl/turismo_indigena



MÁS INFO
Escanea o haz click aquí

Turismo rural

Descubre el Chile rural. Conoce a artesanos, artesanas y sus historias. Descubre junto a ellos materiales, técnicas y tradiciones únicas. Sorpréndete con los sabores y aromas de la comida local y conoce las técnicas de cultivo, riego y cuidado de distintos productos agrícolas del campo chileno. Aprende de los propios campesinos.

Revisa más aquí:

<https://viajaruralchile.cl/>



MÁS INFO
Escanea o haz click aquí



Turismo rural

Santiago
2023

Juegos PanAm | ParapanAm



**Turismo
accesible**

5



BIENVENIDOS S

TURISMO ACCESIBLE

Conocer previamente las condiciones de accesibilidad de un punto de interés genera mayor tranquilidad y ajusta las expectativas de viaje de cada cliente.

Muchos destinos turísticos consideran facilidades de acceso, circulación y uso de sus instalaciones o entornos permitiendo disfrutar de una oferta turística nacional de manera autónoma, cómoda y segura para las personas con discapacidad y sus acompañantes.

La ciudad de Santiago reúne condiciones de accesibilidad en el transporte público (buses y metro), en centros comerciales, restaurantes y servicios de alojamiento.



Santiago
2023

Juegos PanAm | ParapanAm

GUÍA TURÍSTICA
SANTIAGO 2023 JUEGOS
PANAMERICANOS Y
PARAPANAMERICANOS

